

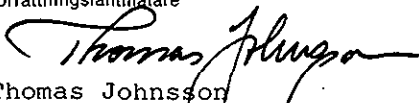
FASTIGHETSBLDNINGSMYNDIGHETEN

KARTA

Upprättad år  
1988

Ärendenr H2 368886  
Aktbilaga KA

Kalmar lantmäteridistrikt

Ärende		Kommun	Län
Avstyckning från SAXNÄS 1:21		Mörbylånga	Kalmar
Förärrättningslantmätare		Registerområde	
 Thomas Johnsson		Mörbylånga	
		Registreringsbevis	
Fastighet, område m m		För rättningen är registrerad den	
Fig	Area hektar, m <sup>2</sup> delarea	1989-02-06	
	± ändring/ summa	För fastighetsregistermyndigheten	
		Ägare, uppgifter till lokal skattemyndighet och andra anmärkningar	

FASTIGHETSÄRTSLIG BESKRIVNING

Lotten Ad = Saxnäs 1:81 864

Ulf och Jytte Borgebäck  
Fjällbrudsvägen 9  
394 77 KALMAR

84400 + 00-221 +

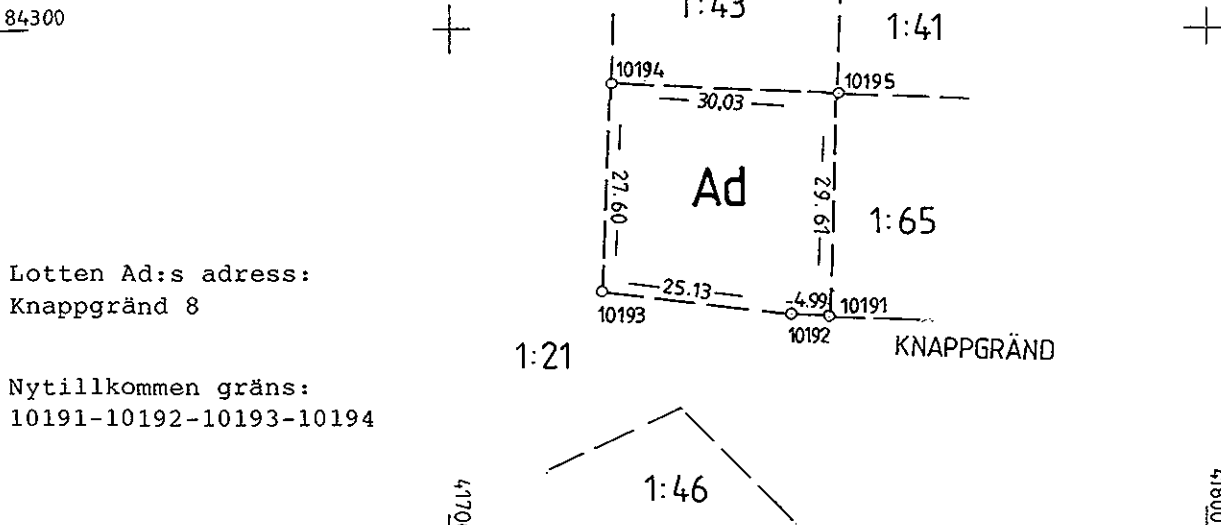
TEKNISK BESKRIVNING

Koordinatförteckning

Punkt nr	Mark	x	y
10194	grm	84292.75	41721.41
10195	grm	84291.46	41751.41
10191	grm	84261.88	41750.10
10192	rm	84262.10	41745.11
10193	rm	84265.18	41720.17

Lotten Ad belastas ej av  
under 17 1983/7868, 1983/2518  
" 24 1983/7868, 1983/2518

Saxnäs





Lotten Ad:s adress:  
Knappgränd 8

Nyttillkommen gräns:  
10191-10192-10193-10194

Framställd genom	Skala	Mätklass	Koordinatsystem
Nymätning	1:1000	III	2,5 gon V reg 6,
För det tekniska innehållet svarar	Reg karta, lägesangivning	Beteckningsstandard	
	04668:		

Mätning	Beräkning	Kartering	Ritn redigering	Ind ik
N.S.	N.S.	N.S.	h	

0840-246

Ärende	Avstyckning från S A X N Ä S 1:21		
	Registerområde Mörbylånga	Kommun Mörbylånga	Län Kalmar
Förrättningslantmätare	Namn Thomas Johnsson		Handläggningsställe FBM:s kontor
Protokollförelse	Namn Thomas Johnsson		Handlagd <input checked="" type="checkbox"/> utan sam- manträde <input type="checkbox"/> med sam- manträde
Sakägare m m	Namn m m Ägare till Saxnäs 1:21, Mörbylånga kommun, Kommun- kontoret, 380 62 MÖRBYLÅNGA, sökande genom kansli- chef Hans Paulin(KS-beslut 1986-01-02 §13) Ägarna till lotten Ad, Ulf och Jytte Borgebäck, Fjäll- brudsvägen 9, 394 77 KALMAR, båda sökande.		Närvarande
Yrkande	Avstyckning av ett område för fritidsbostadsändamål. Ansökan aktbilaga A och köpekontrakt aktbilaga B.		
Fastighetsbildningsbeslut	Skäl Fastighetsbildningen sker i överensstämmelse med byggnadsplan fastställd 1974-02-28. Området är varaktigt lämpat för bostads- ändamål. 1974 års byggnadsplan utgör i stort en avritning av den byggnadsplan som fastställdes 1965-12-29, vilken i redovisningen är mer detaljerad. Vägörening eller gemensamhetsanläggning som handhar vägutbyggnad och vägunderhåll saknas. Det förutsättes att utfart för styckningslotten kan ordnas enligt den redovisning som finns angiven på 1965 års byggnadsplan. Samråd med byggnadsnämnden har skett 1988-12-28 med hänsyn till att genomförandetiden för detaljplanen har utgått genom över- gångsbestämmelserna vid införandet av plan- och bygglagen. Bygg- nadsnämnden har ingen erinran mot fastighetsbildningen.		
	Beslut Fastighetsbildning skall ske enligt karta och beskrivning, aktbilaga KA och BE. Avstyckad fastighet skall inte besväras av fordran som avses i 10 kap 9 § första stycket fastighetsbildningslagen.		
Fördelning av förrättningskostnaderna	Ulf och Jytte Borgebäck, Fjällbrudsvägen 9, 394 77 KALMAR, med hälften vardera		
Aktmottagare	Ulf och Jytte Borgebäck		
Avslutningsbeslut och besvärshänvisning	Förrättningen avslutas. Om Ni vill överklaga förrättningen skall Ni skriva till Kalmar tingsrätt, Fastighetsdomstolen, Box 613, 391 26 KALMAR Tingsrätten måste ha fått Er skrivelse inom fyra veckor från avslutningsdagen, annars kan man inte ta upp den till behandling. Detta innebär att Ni måste posta Er skrivelse i så god tid att den kommit in till tingsrätten senast <b>fre</b> dagen den 27 januari 19 89. Tala om i Er skrivelse vad Ni anser skall ändras i förrättningen och varför. Skicka med två ko- pior av skrivelsen. Ange också vilken förrättning Ni överklagar t ex genom att anteckna för- rättningens diarienummer (dnr), se ovan.		
Vid protokollet			
			
Protokollet uppsatt/ Datum	Förrättningen söknings- xxxxxx		
1988-12-30			
 Förrättningslantmätare			