

Ärende Avstyckning från ASKELUNDA 4:7 jämte fastighetsreglering berörande ASKELUNDA 4:7 och samf mark t ASKELUNDA		Kommun Borgholm	Län Kalmar
Registerområde Alböke		Nybildade fastigheter Askelunda 4:10	
Förrättningslantmätare <i>Åsa Eneros</i>		Registreringsdatum 1972-11-16	Dnr H.4:328-72
		<input checked="" type="checkbox"/> Uppgift om åtgärd förrättningen avsett har införts i fastighetsregistret <i>N. Brundin</i> För fastighetsregistermyndigheten	

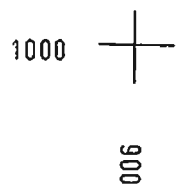
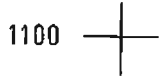
Fastighet, område m m	Fig	Areal hektar, m <sup>2</sup>		± ändring/summa	Ägare, uppgifter till lokala skattemyndighet och andra anmärkningar
		delareal			

FASTIGHETSÄRÄTTSLIG BESKRIVNING:  
se aktbilaga BE

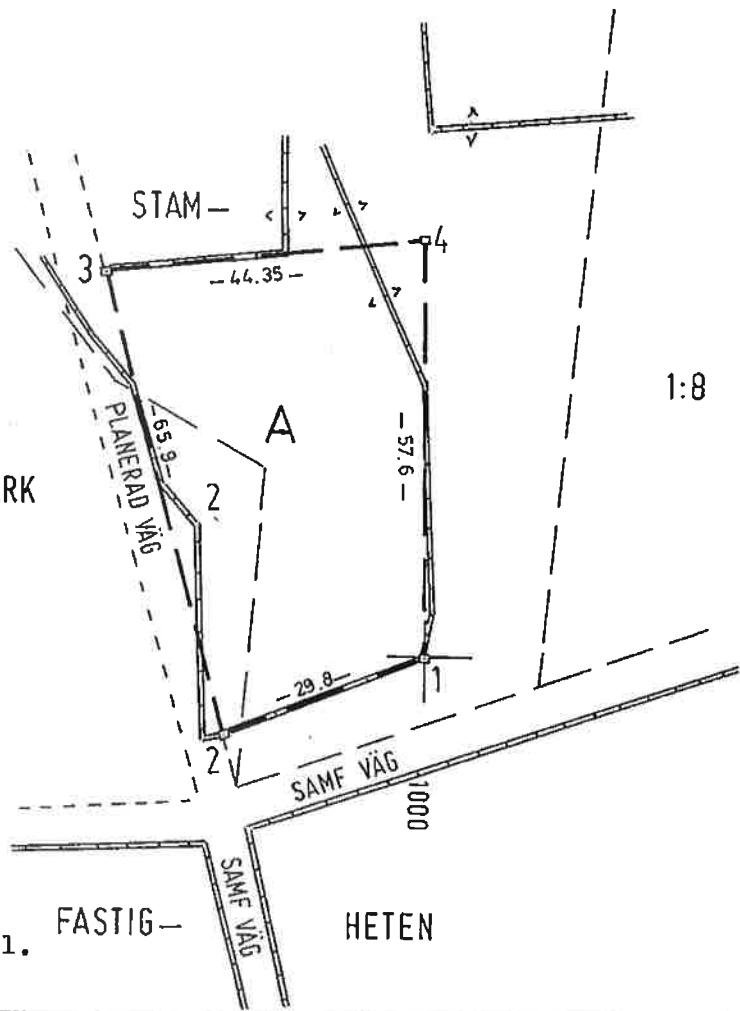
Lotten A Askelunda 4:10 2250

TEKNISK BESKRIVNING:

Nr	mark.	x	y
1	rs	1000.0	1000.0
2	rg	989.3	972.15
3	rg	1053.1	955.8
4	rs	1057.6	1000.0



SAMFÄLLD MARK



Nyttillkomna gränser: 1-2-3-4-1.

FASTIGHETEN

Lantmäteriet Bl 0341 10.1971.30.000 SRA Sthlm 15856

Skala 1:1000	Reg karta, lägesangivning 545	Framställd genom Nymätning
-----------------	----------------------------------	-------------------------------

Mätning Beräkning Kartering Ritn redigering

306

ll. 545 mm.

## FASTIGHETSBLDNINGSMYNDIGHETEN

## BESKRIVNING

Sida

Aktbilaga

Datum  
1972-10-251  
Dnr  
249/71

BE

Ärende Avstyckning från ASKELUNDA 4:7 jämte fastighetsreglering berörande ASKE- LUNDA 4:7 och samf mark t ASKELUNDA SKIFTESLAG		Kommun		Län	
Registerområde Alböke		Registreringsdatum 1972-11-16		<i>J. B. Andersson</i> Uppgift om åtgärd för- rättningen avsett har in- förts i fastighetsregistret För fastighetsregistermyndigheten	
Fastighet, område m m 1	Fig 2	Areal hektar, m <sup>2</sup>		± ändring/ 4 summa	Ägare, uppgifter till lokal skattemyndighet och andra anmärkningar 5
		avstår 3a	erhåller 3b		
<u>FASTIGHETSREGLERINGEN:</u>					
Askelunda 4:7	2		410		Sixten Claes Magnus Söderberg
Ändring				(+410)	
Samfällid mark till Askelunda skifteslag	2	410			
Ändring				(-410)	
Ersättning: Ingen.					
<u>AVSTYCKNINGEN:</u>					
Lotten A		Askelunda 4:10		2250	John Rathjen, Askelunda, 380 73 PERSNÄS 00-1-11
Nybildning av servitut: Lotten A (härskande) äger rätt att för utfart nyttja den i väster angränsande brukliga vägen över Askelunda 4:7 (tjänande) fram till samfällid väg.					
I tjänsten: <i>Asa Eneros</i> Asa Eneros Förrättningslantmätare.					

FASTIGHETSBLDNINGSMYNDIGHETEN

KARTA

Upprättad år

Dnr

Aktbilaga

Nybro lantmäteridistrikt

1981

371 79 9 KA

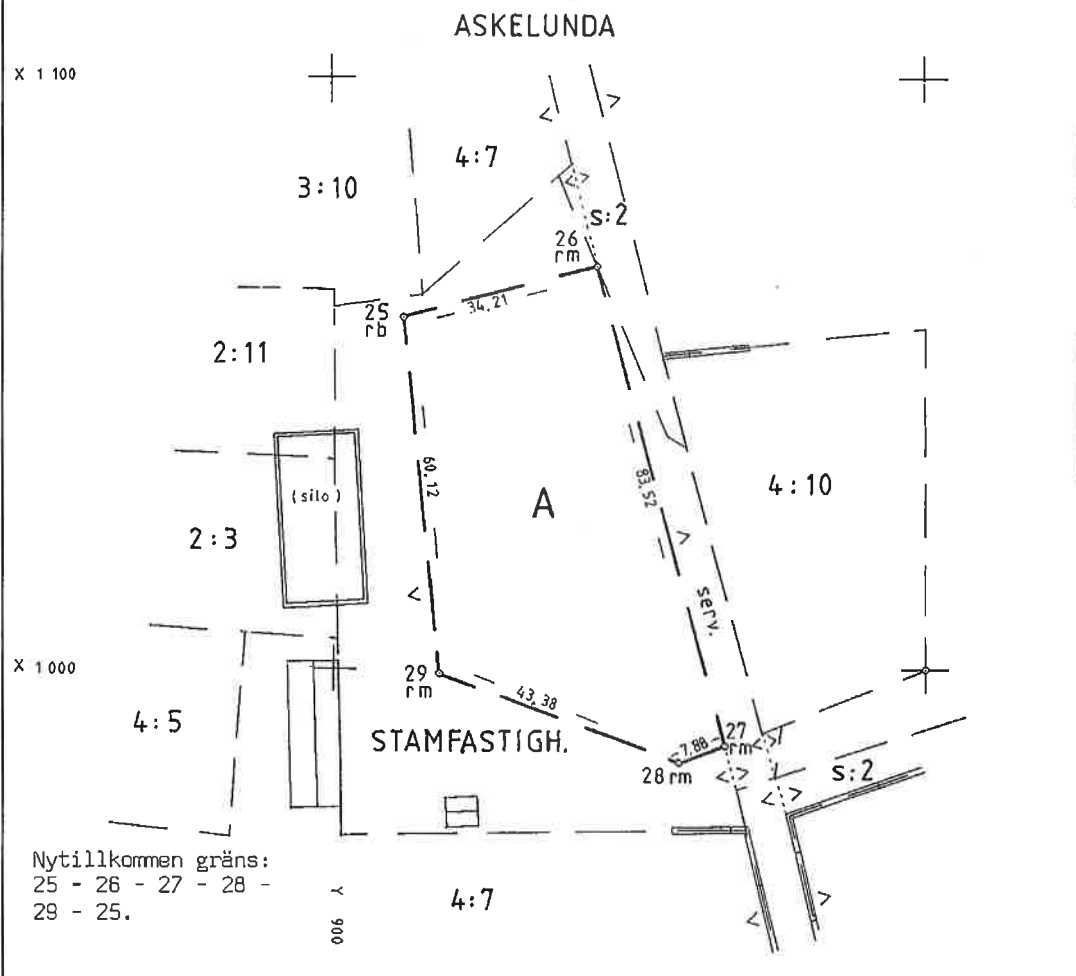
Ärende Avstyckning från SAMFÄLLD MARK till AS- KELUNDA SKIFTESLAG.	Kommun Borgholm	Län Kalmar
	Registerområde Alböke	
	Registreringsbevis Registreringsdatum 1981-09-10	
Förrättningslantmätare <i>Inger Edlund</i> Inger Edlund		För fastighetsregistermyndigheten <i>Brun Sjöström</i>

Fastighet, område m m	Fig	Area hyckax m <sup>2</sup> delarea	± ändring/ summa	Ägare, uppgifter till lokal skattemyndighet och andra anmärkningar
-----------------------	-----	---------------------------------------	---------------------	--

FASTIGHETSÄTTSLIG BESKRIVNING,  
se aktbil BE 1.

TEKNISK BESKRIVNING,  
se aktbil BE 2.

Lotten A = R.N:r Askelunda 4:11



Framställd genom Nymätning	Skala 1:1000	Måtklass III	Koordinatsystem Fristående, akt 306, 340, Alb s:n
För det tekniska innehållet svarar <i>Lantmätaren</i>	Reg karta, lägesangivning Fk 05732:63	Beteckningsstandard -	

Lantmäteriet: B1 0343 80-04 40.000 LiberFörslag 38-80616-9

Mätning | Beräkning | Kartering | Ritn redigering  
*COH/AA* | *COH/AA* | *COH* | *Gj*

## FASTIGHETSBIKDNINGSMYNDIGHETEN

## BESKRIVNING

Sida

Aktbilaga

1  
Dnr

BE 1.

Nybro lantmäteridistrikt

Datum

1981-04-07

371 79 9

Ärende

Avstyckning från SAMFÄLLD MARK till AS-  
KELUNDA SKIFTESLAG.

Kommun

Borgholm

Län

Kalmar

Registreringsdatum

1981-09-10

Dnr

H3:251-81

 Uppgift om åtgärd för-  
rättningen avsett har in-  
förts i fastighetsregistret

För fastighetsregistermyndigheten

Registerområde

Alböke

Fastighet, område m m 1	Fig 2	Areal <del>XXXX</del> m <sup>2</sup>		± ändring/summa 4	Ägare, uppgifter till lokal skattemyndighet och andra anmärkningar 5
		delareal 3			
FASTIGHETSÄTTSLIG BESKRIVNING					
<u>Lotten A</u>	<i>R.N:r</i>	<i>Askelunda</i>	<i>4:11</i>	2938	John Rathjen Askelunda 387 00 BORGHOLM  00-50  Samfälligheten är tillkommen vid enskifte fastställt 1823- -05-23 (akt 64 a Alböke) ut- görande "vattenplanen på gatan" § 3 sid 6 och sid 43. Delaktighet: se Askelunda s:2. <i>R.N:r Askelunda s:3</i>
I tjänsten					
<i>Inger Edlund</i> Inger Edlund Förrättningslantmätare			<i>Carl Olof Hårnström</i> Carl Olof Hårnström Ingenjör		