

Baskartan utdrag över
VEDBORM 1:99

BORGHOLMS KOMMUN

Kommunledningsförvaltningen, byggenheten

2021-09-17

Antonios Kantidenos

Upprättad av: AK

Granskad: -

Skala 1:500

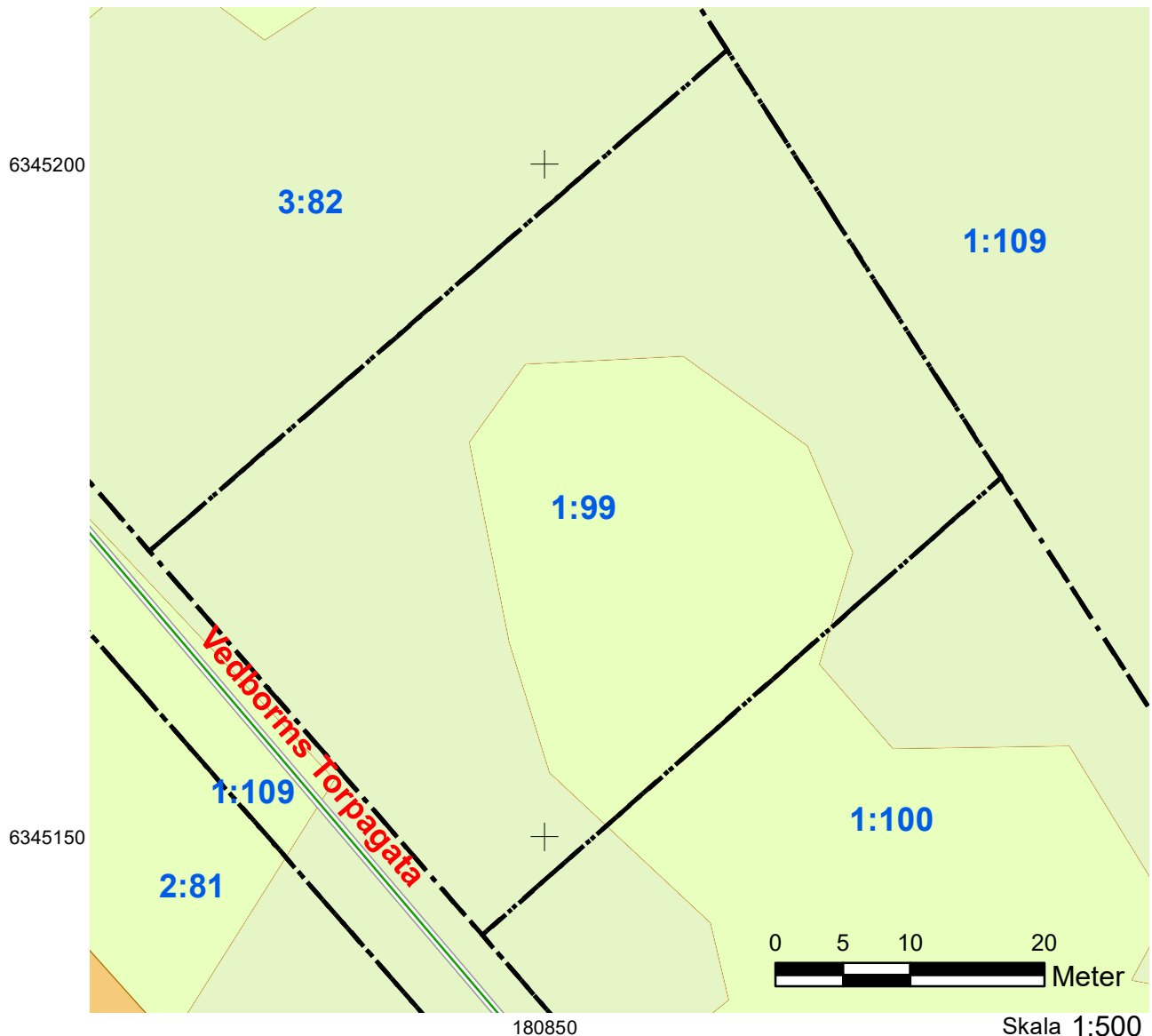
Dnr: B 2021-001088

Kartblad:-










Kartan är ej kontrollerad i fält, är upprättad utan fältmätning och kan ha olika noggrannheter och innehåll. Datat är hämtat från det som är redovisat i kommunens databaserna.

Kartredovisningen har inte rättsverkan, jmf mot beslut i lantmåterihandlingar



Fastigheten har osäkra fastighetsgränser då fastighetens område ligger inne i registerkartan med upp mot ca 4,5 m avvikelse. Fastighetens gränsmarkeringar på marken och bildningsakten med karta och mått är det som stämmer. Åtgärder nära fastighetsgränser bör ej genomföras utan gränsbestämning.

Teckenförklaring

 Fastighetsgränser	 Bilväg/gata	 Annan öppen mark
 Bostad	 Vägnamn	 Barr- och blandskog
	 Gräns för annan öppen mark	