

Nybro lantmäteridistrikt

1973

320/70

KA 2

Ärende		Kommun	Län
Avstyckning från Hagaby 3:9		Ölands Åkerbo	Kalmar
Registerområde		Nybildade fastigheter	
Hagaby		Hagaby 3:12, 3:13	
Förrättningslantmätare		Registreringsdatum	
Åsa Eneros		1973-06-07	
		<input checked="" type="checkbox"/> Uppgift om åtgärd förättningen avsett har införts i fastighetsregistret	
		För fastighetsregistermyndigheten	
Fastighet, område m m	Fig	Areal hektar, m ² delareal	± ändring/ summa
Ägare, uppgifter till lokal skattemyndighet och andra anmärkningar			

FASTIGHETSÄTTSLIG BESKRIVNING,
se aktbilaga BE

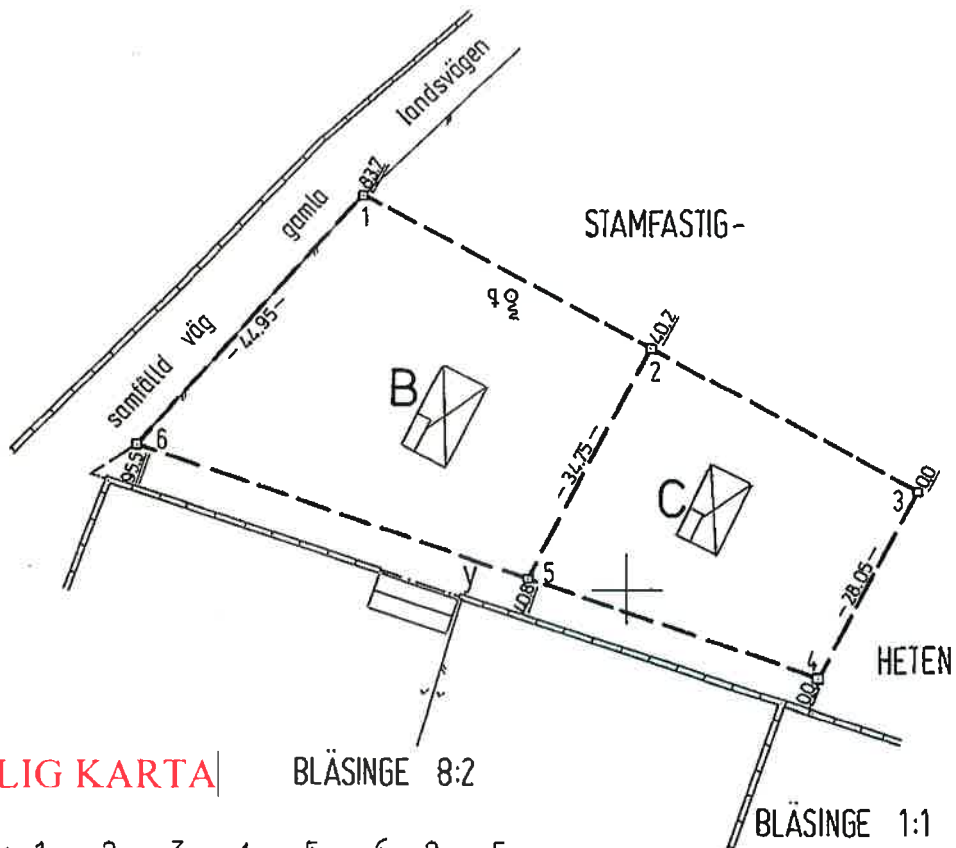
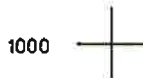
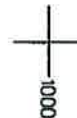
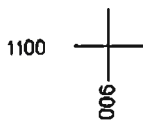
Lotten B = R N:r Hagaby 3:12
 " C = " " " 3:13

TEKNISK BESKRIVNING

Koordinatförteckning

Lokalt system

Punkt	Mark	x	y
1	rg	1052.8	965.2
2	rg	1032.1	1003.45
3	rg	1012.95	1038.8
4	rn	988.25	1025.45
5	rg	1001.55	986.9
6	rg	1019.35	935.1



EJ SKALENLIG KARTA

BLÄSINGE 8:2

BLÄSINGE 1:1

Nyttillkommen gräns: 1 - 2 - 3 - 4 - 5 - 6, 2 - 5

Skala	Reg karta, lägesangivning	Framställd genom
1:1000	535	Nymätning

Lantmäteriet B 0341 11.1972 30 000. SRA Sthlm 26491

1362

44.535/s
2.4.1973

Mätning

Beräkning

Kartering

Ritn redigering

Ej